Oregon 600t/650t, Montana 650t: Vergleich eingebaute Topo-Karte Europa

Die Geräte Oregon 600**t**/650**t** und Montana 650**t** enhalten die topografische Karte Europas **mit dem Gebiet der Schweiz**.

Hier einige Vergleiche (auf dem Oregon, das Montana hat einen viel grösseren Display) mit den anderen Kartenprodukten von Garmin, der Topo Schweiz und der CityNavigator. Die Karten zeigen Gebiete im Grenzgebiet, wo sich die Daten vergleichen lassen.

Topo Europa (Oregon eingebaut):	Topo Schweiz: 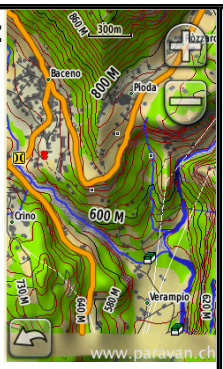	City Navigator:

Weiteres Beispiel:

Topo Europa (Oregon		

(c) 2024 Paravan GmbH <info@paravan.ch> | 27.4.2024

URL: https://www.paravan.ch/faq/content/24/122/de/oregon-600t_650t-montana-650t-vergleich-eingebaute-topo_karte-europa.html

Karten

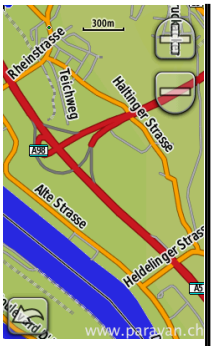

Beispiel im Übergangsbereich der Topo Europa und Topo Schweiz:

Topo Europa (oben) und Topo Schweiz (unten):

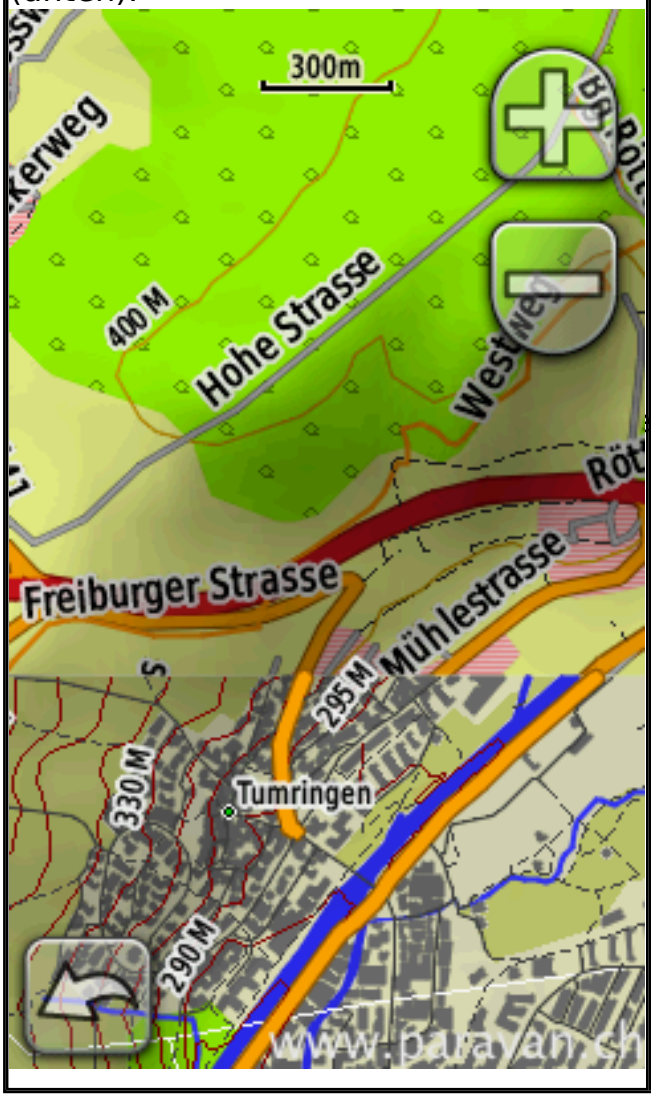

Topo Europa (links) und Topo Schweiz (rechts):

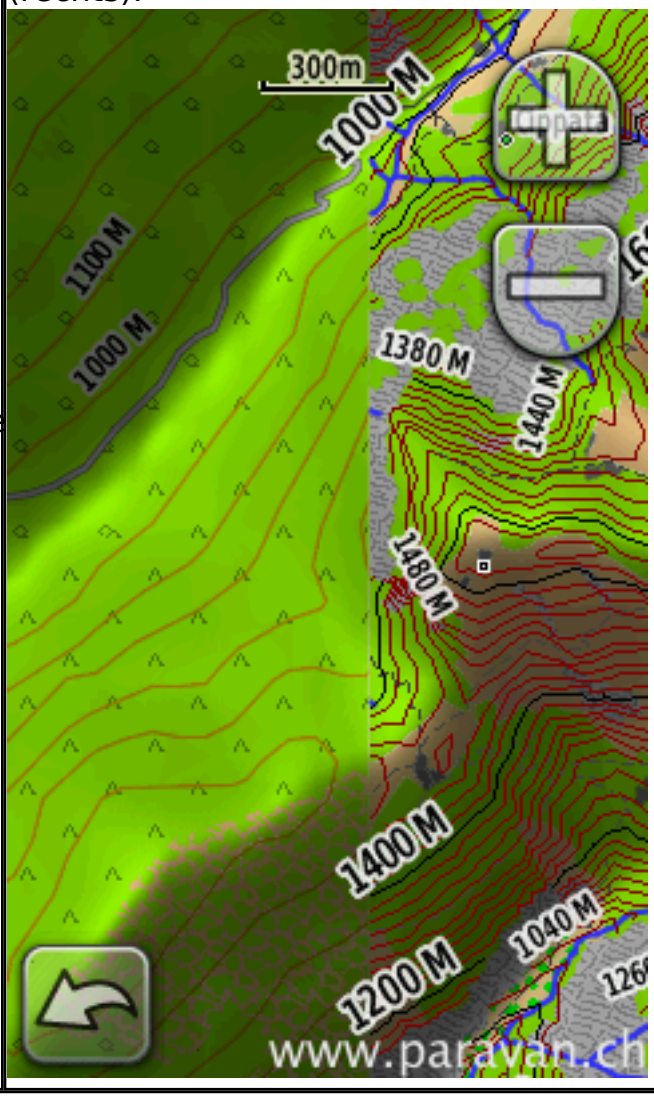

(c) 2024 Paravan GmbH <info@paravan.ch> | 27.4.2024

URL: https://www.paravan.ch/faq/content/24/122/de/oregon-600t_650t-montana-650t-vergleich-eingebaute-topo_karte-europa.html

Karten

Eindeutige ID: #1121
Verfasser: Amadeo Vergés
Letzte Änderung: 2015-03-13 15:51

(c) 2024 Paravan GmbH <info@paravan.ch> | 27.4.2024
URL: https://www.paravan.ch/faq/content/24/122/de/oregon-600t_650t-montana-650t-vergleich-eingebaute-topo_karte-europa.html